

France

# Région Parisienne

Espace aérien couvert / *Airspace covered* :  
SFC - FL 195



Informations aéronautiques en vigueur :  
20 avril 2023

*Aeronautical data in use: April 20th, 2023*

Avant le vol, consulter les dernières  
informations en vigueur

*Before flight, check latest information in use*

Modification possible Freq AD Voir AIC 8.33 KHz et cartes VAC  
*Possible amdt AD Freq Refer to AIC 8.33 KHz and VAC*

**LF-R 275 PARIS : CONDITIONS DE PENETRATION (Ref : AIP ENR 5.1)**

**CAG VFR :** contournement obligatoire sauf pour :

- les aéronefs assurant des missions d'assistance, de sauvetage ou de sécurité publique lorsque la mission ne permet pas le contournement de la zone et après autorisation d'un des organismes gestionnaires.
- les vols effectués selon l'arrêté modifié du 17 décembre 2015, relatif à l'utilisation de l'espace aérien par les aéronefs qui circulent sans personne à bord et après autorisation d'un des organismes gestionnaires.
- les vols autorisés selon les procédures décrites dans les parties suivantes de l'AIP :

- 1- AIP AD3 PARIS CHARLES DE GAULLE, ORLY, LE BOURGET, VILLACOUBLAY.
- 2- AIP AD3 PARIS ISSY LES MOULINEAUX.
- 3- trafic à destination ou en provenance de ENDHIEU MOISELLES (voir AIP AD 2 FFE TXT 01).
- 4- les activités sportives et récréatives publiques dans l'ENR 5.5.

5- AIP ENR 3.3 et cartes aéronautiques 1:250 000 Région Parisienne et 1:100 000 itinéraires Hélicoptères en CTR PARIS (annexe arrêté du 8 février 1984).

**Cette zone réglementée coexiste avec :**

- la CTR PARIS.
- la CTR VILLACOUBLAY lorsqu'elle est active.

A l'exclusion des zones LF-R M A et B, LF-R 113, LF-R 262 et LF-R 333 lorsqu'elles sont actives.

LF-P 21, LF-P 22, LF-P 25, LF-P 47 et LF-P 62 : pénétration interdite. Dérogations : voir AIP ENR 5.1.

**LF-R 205 PARIS : CONDITIONS DE PENETRATION (Ref : AIP ENR 5.1)**

Les zones réglementées LF-R 205/2, R205/3, R205/4, R205/5 et R205/9 coexistent respectivement avec les TMA PARIS partie 2, 3, 4, 5, 6 et 7 et comprennent les mêmes exclusions.

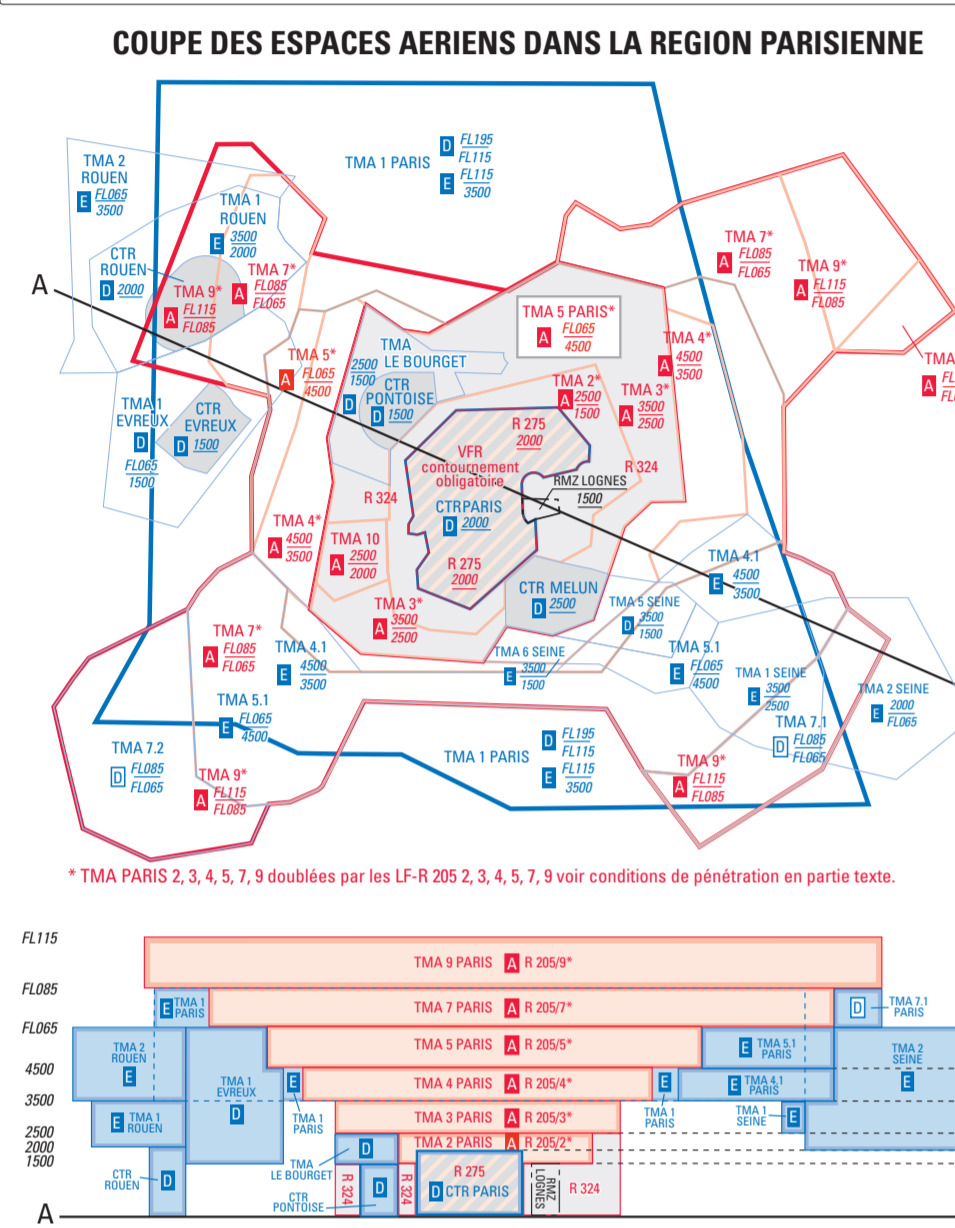
**CAG VFR :** contournement obligatoire sauf pour les aéronefs effectuant des missions d'assistance, de sauvetage ou de sécurité publique lorsque la mission ne permet pas le contournement de la zone et après autorisation d'un des organismes gestionnaires.

**CAM :** pénétration autorisée après contact radio avec l'un des organismes gestionnaires.

**COUPE DES ESPACES AERIENS DANS LA REGION PARISIENNE**

TMA	FL
TMA 9	FL 085
TMA 8	FL 065
TMA 7	FL 050
TMA 6	FL 040
TMA 5	FL 030
TMA 4	FL 020
TMA 3	FL 010
TMA 2	FL 005

\*TMA PARIS 2, 3, 4, 5, 7, 9 doublées par les LF-R 205 2, 3, 4, 5, 7. Voir conditions de pénétration en partie deux.



**S I A LA RÉFÉRENCE**  
EN INFORMATION AÉRONAUTIQUE

Carte aéronautique 1 : 250 000

# France Région Parisienne

Espace aérien couvert / Airspace covered :  
SFC - FL 195



Informations aéronautiques en vigueur :  
20 avril 2023  
Aeronautical data in use: April 20th, 2023

Avant le vol, consulter les dernières informations en vigueur  
Before flight, check latest information in use

Modification possible Freq Adr Vhf AIC 8.33 KHz et cartes VAC  
Possible amend Ad Freq Refer to AIC 8.33 KHz and VAC

**dgac** direction générale de l'Aviation civile

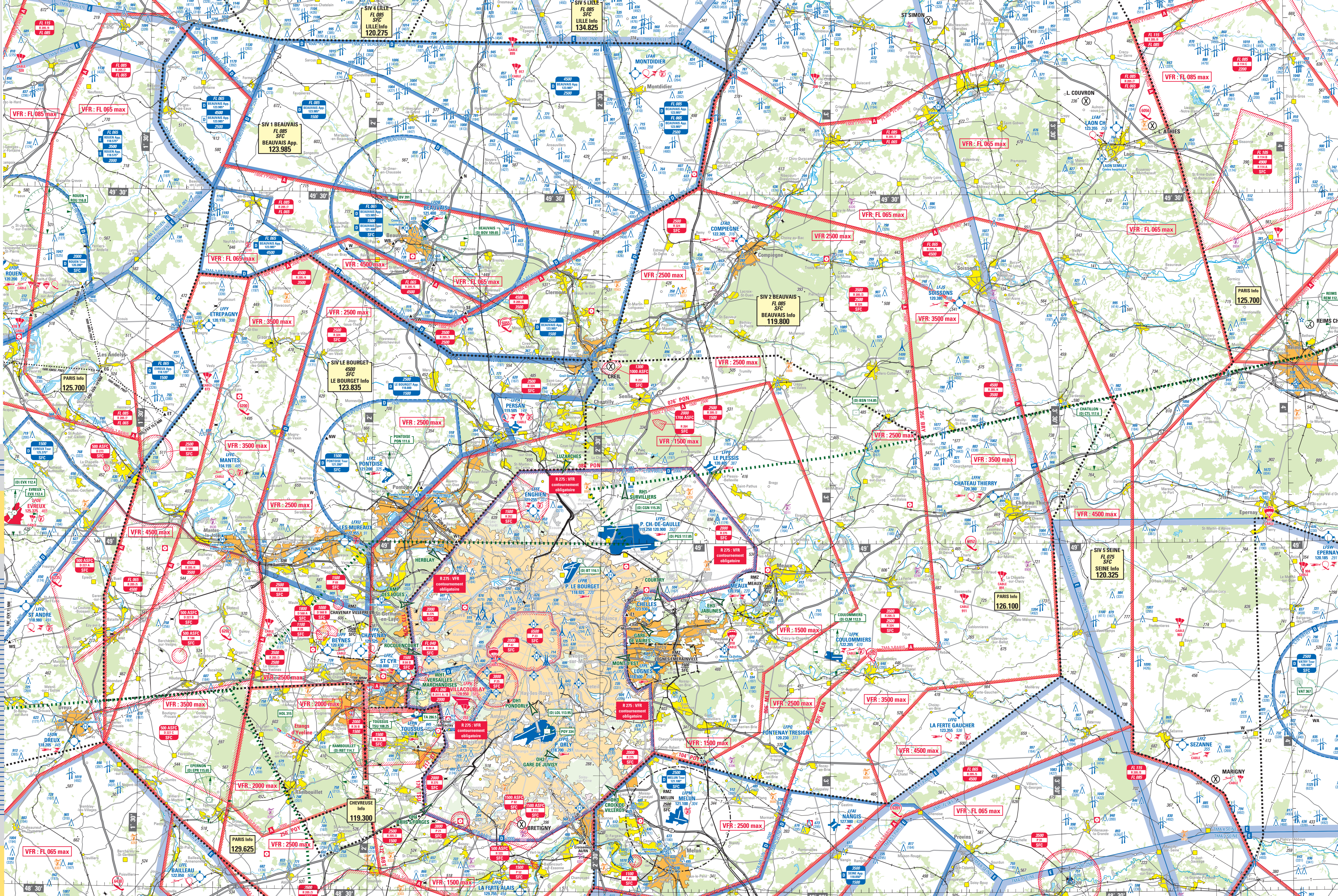
**MINISTÈRE DES TRANSPORTS**

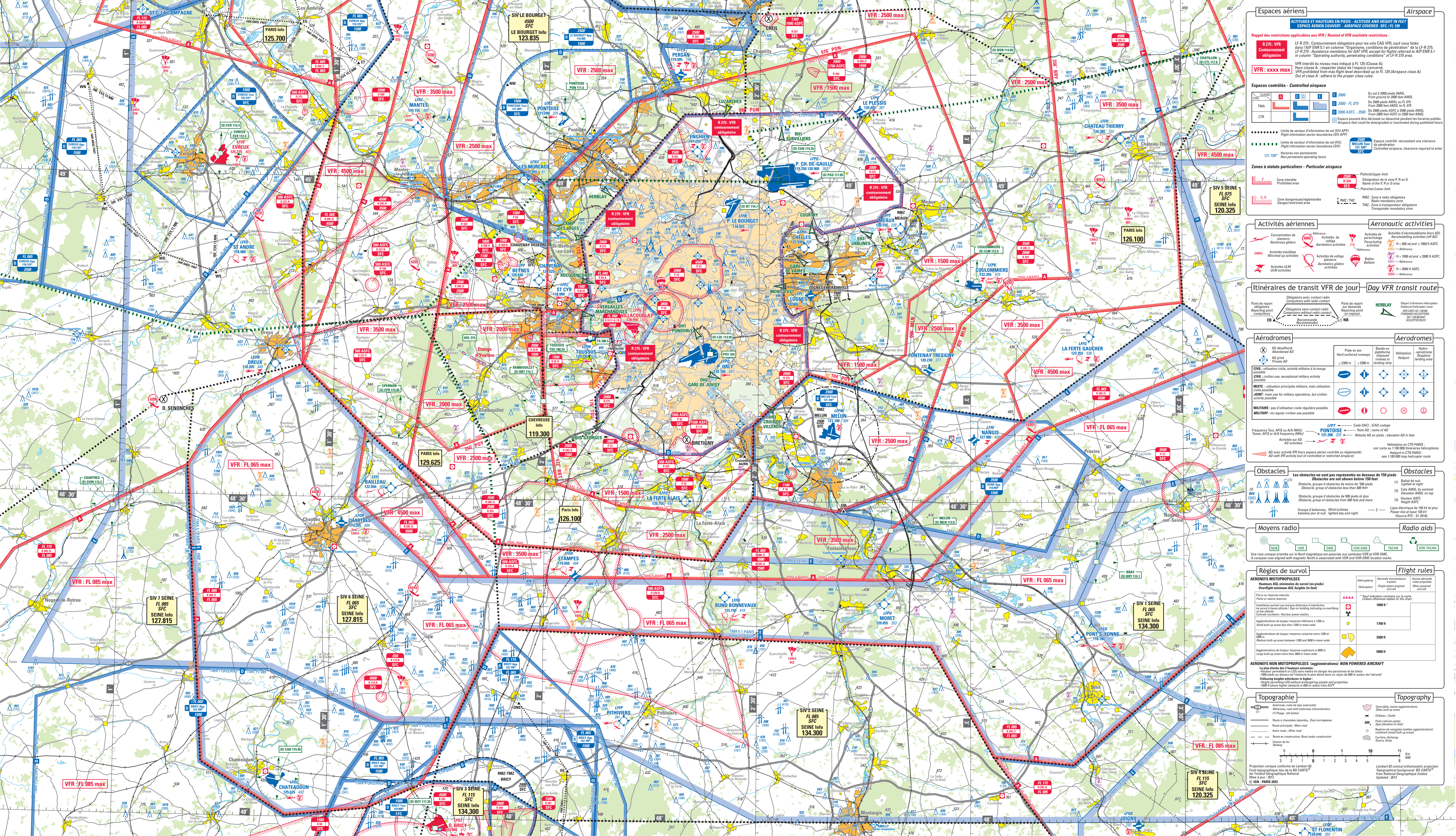
Version numérique : ISBN 978-2-11-62946-4

Version imprimée : ISBN 978-2-11-62946-4

**Édition 1 2023**

CODE PRX CAR 07





**Espaces aériens** / **Airspace**

**Activités et hauteurs en pieds - ALTITUDE AND HEIGHT IN FEET**  
**ACTIVITES AERIENNES COUVERTES - AIRSPACE AERIEN COUVERT** SFC / FL 150

**Rappel des restrictions applicables aux VFR / Remind of VFR available restrictions:**

**R 275 VFR** Contournement obligatoire pour les vols CAS VFR, sauf ceux listés dans l'Annexe E de l'Annexe 1 en colonne "Dispositions, conditions de pénétration" de la F-R 275.  
**LF-R 275** Avoidance mandatory for GA VFR, except for flights referred to AIP ENR 5.1 in column "Operating activities, penetration conditions" of LF-R 275.

**VFR : xxxxx max**  
 VFR interdit du niveau max indiqué à FL 125 (Classe A).  
 Hors classe A, respecter statut de l'espace concerné.  
 VFR prohibited from max flight level described up to FL 125 (Airspace class A).  
 Out of class A, adhere to the proper class rules.

**Espaces contrôlés - Controlled airspace**

TYPE	CLASSE	Altitude	Remarque
TMA	A	0 - 2000	Du sol à 2000 pieds AMSL. From ground to 2000 feet AMSL.
	B	2000 - FL 075	
CTR	A	0 - 2000	De 2000 pieds ASFC à 2000 feet AMSL. From 2000 feet ASFC to 2000 feet AMSL.
	B	2000 - 2500	

**Limites de secteur d'information de vol (SIV APP) / Flight information sector boundaries (SIV APP)**

**Limites de secteur d'information de vol (LFI) / Flight information sector boundaries (LFI)**

**Horaires non permanents / Non permanent operating hours**

**Zones à statuts particuliers - Particular airspace**

- P** Zone interdite / Prohibited area
- D** Zone dangereuse/réglementée / Danger/restricted area
- RMZ** Zone à radio obligatoire / Radio mandatory zone
- TMZ** Zone à transpondeur obligatoire / Transponder mandatory zone

**Activités aériennes / Aeronautical activities**

- Concentration de planeurs / Glider concentration**
- Activités de vol à voile / Aerobatic activities**
- Activités de parachutage / Parachuting activities**
- Activités de vol à moteur / Powered aircraft activities**
- Activités ULM / ULM activities**

**Itinéraires de transit VFR de jour / Day VFR transit route**

**Point de report obligatoire avec contact radio / Obligatory reporting point with radio contact**

**Point de report sans contact radio / Reporting point without radio contact**

**Aérodromes / Aerodromes**

AD abandonné / Abandoned AD	AD privé / Private AD	AD public / Public AD	AD avec activité VFR / AD with VFR activity	AD avec activité VFR et espace aérien contrôlé / AD with VFR activity and controlled airspace

**Obstacles / Obstacles**

**Les obstacles ne sont pas représentés en dessous de 150 pieds / Obstacles are not shown below 150 feet**

**Obstacle, group of obstacles of less than 500 feet / Obstacle, group of obstacles less than 500 feet**

**Obstacle, group of obstacles of 500 feet and more / Obstacle, group of obstacles from 500 feet and more**

**Moyens radio / Radio aids**

Une rose compas orientée sur le Nord magnétique est associée aux symboles VOR et VOR-DME. A compass rose aligned with magnetic North is associated with VOR and VOR-DME location marks.

**Règles de survol / Flight rules**

**AERONES MOTOPROPULSES / Helicopters**

Hauteurs AGL minimales de survol (en pieds) / Overflight minimum AGL heights (in feet)	Helicoptères / Helicopters	Aérodromes non contrôlés / Non controlled aerodromes	Terres habitées / Inhabited areas
1000 ft			
1500 ft			
3000 ft			
5000 ft			

**Topographie / Topography**

**Activités, route de type autoroute / Activities, route of type highway**

**Roads to chassis séparées / Dual carriageway**

**Roads to chassis principale / Main road**

**Roads to chassis autres / Other roads**

**Roads to chassis en construction / Road under construction**

**Chemin de fer / Railway**

**Zone bâtie, zones superlatives / Built-up areas, superlatives**

**Autre route à sens unique / One-way road**

**Château, Caste / Castle, Caste**

**Point coté (en pieds) / Spot height (in feet)**

**Autre route, Other road**

**Raies de navigation (autres opérations) / Navigation lines (other operations)**

**Canalis, décharge / Canals, discharge**

**Quarry, dump**

Projection conique conforme de Lambert II / Lambert II conical conformal projection  
 Fond topographique issu de la BD CARTO® / Topographical background BD CARTO®  
 Mise à jour : 2012 / Updated: 2012  
 © IGN - PARIS 2022